

# Projet éolien Beaumont Nord

## Plan général de situation

Légende

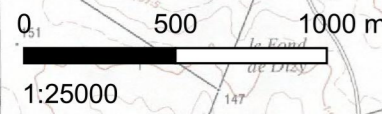
### Limites administratives

□ Commune

### Projet

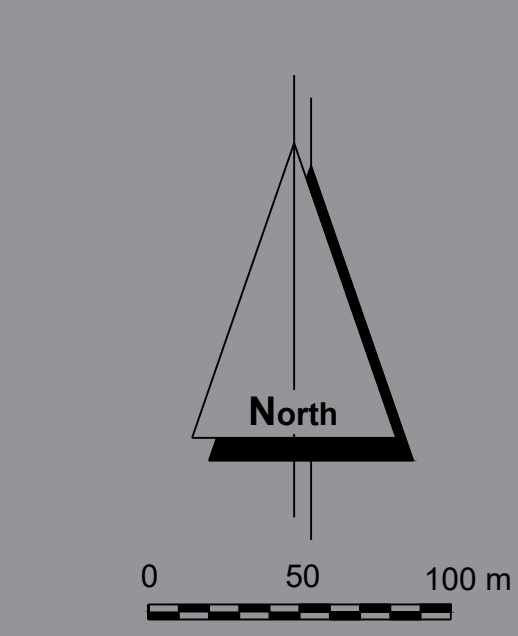
● Eolienne

■ Poste de livraison



03/05/2021  
Source : IGN Scan 25





**Coordonnées géographiques des installations**

Système altimétrique NGF-IGN 69

Système planimétrique RGF93 Lambert 93				
Installations	X (m)	Y (m)	Z au sud (m)	Z au passage le plus élevé de la piste (m)
N1	779659	6950566	151	311
N2	780249	6950678	150	300
PL N	779702	6950602	150	300

Système planimétrique WGS 84		
Installations	Latitude (d. m. s)	Longitude (d. m. s)
N1	49° 38' 57.19"	4° 16' 8.91"
N2	49° 39' 5.54"	4° 16' 28.38"
PL N	49° 39' 7.99"	4° 16' 18.77"

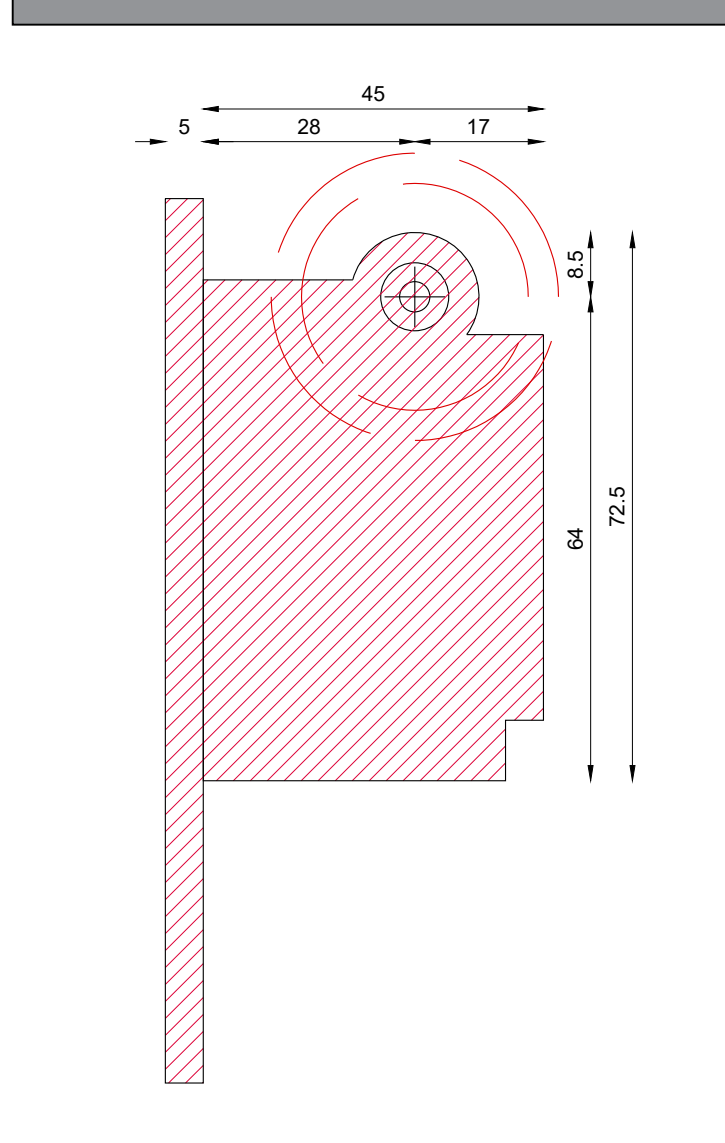
- LÉGENDE**
- Limites administratives**
- limites de sections
  - limites communales
  - limites parcellaires
- Projet éolien**
- éoliennes et fondations (— partie enterrée de la fondation)
  - emprises survolées par les pales
- Eolienne n**
- numéros d'éolienne
  - postes de livraison
  - ▨ aires de montage
  - ▨ chemins à créer
  - ▨ chemins existants à renforcer
  - ▨ aires temporaires
  - ▨ câblages électriques souterrains
  - ▨ câblages électriques dans fourreau
  - périmètre de 500m autour des installations
  - zone extérieure au périmètre de 500 m
- Description du territoire**
- ▨ chemins existants relevés par le géomètre
  - ▨ talus relevés par le géomètre

**PARC ÉOLIEN  
BEAUMONT NORD**

**Plan d'ensemble de l'installation  
Vue Générale**

● éolienne      Sans échelle

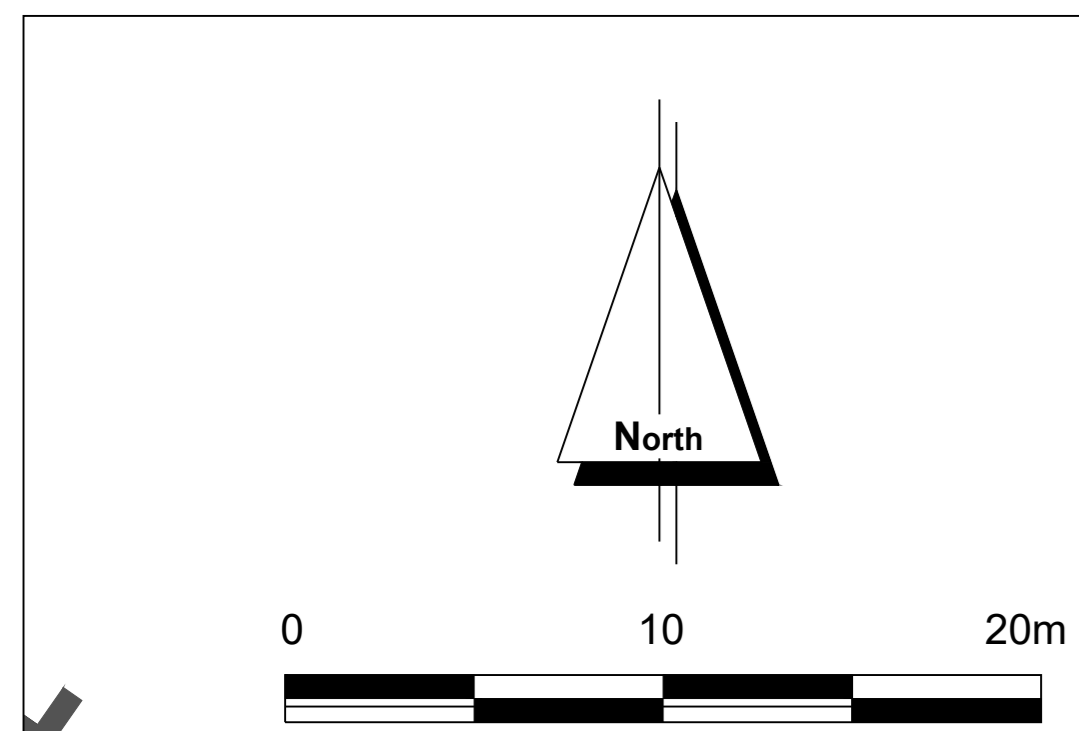
Date : 23.06.2021  
 Echelle : 1 : 2 500  
 Format : 1365 mm x 841 mm  
 Réalisation : Vincent Sordel  
 Fanny Périssier  
 Bruno Cazenave  
 Demandeur : Energie 99  
 32-38 rue de Bellevue  
 92100 Boulogne-Billancourt



**PARC ÉOLIEN  
BEAUMONT NORD**  
Plan d'ensemble - Vue de l'éolienne 1

- LÉGENDE**
- +— limites communales
  - éoliennes et fondations (— partie enterrée de la fondation)
  - emprises survolées par les pales
  - Eolienne n** numéros d'éolienne
  - ▨ aires de montage
  - ▨ chemins existants à renforcer
  - ▨ aires temporaires
  - câblages électriques souterrains
  - câblages électriques dans fourreau
  - chemins existants relevés par le géomètre
  - Ⓜ ZA - zone agricole (culture)

Date : 23.06.2021  
 Echelle : 1 : 200  
 Format : A0  
 Réalisation : Vincent Sordel  
 Fanny Périssier  
 Bruno Cazenave  
 Demandeur : Energie 99  
 32-36 Rue de Bellevue  
 92100 Boulogne-Billancourt

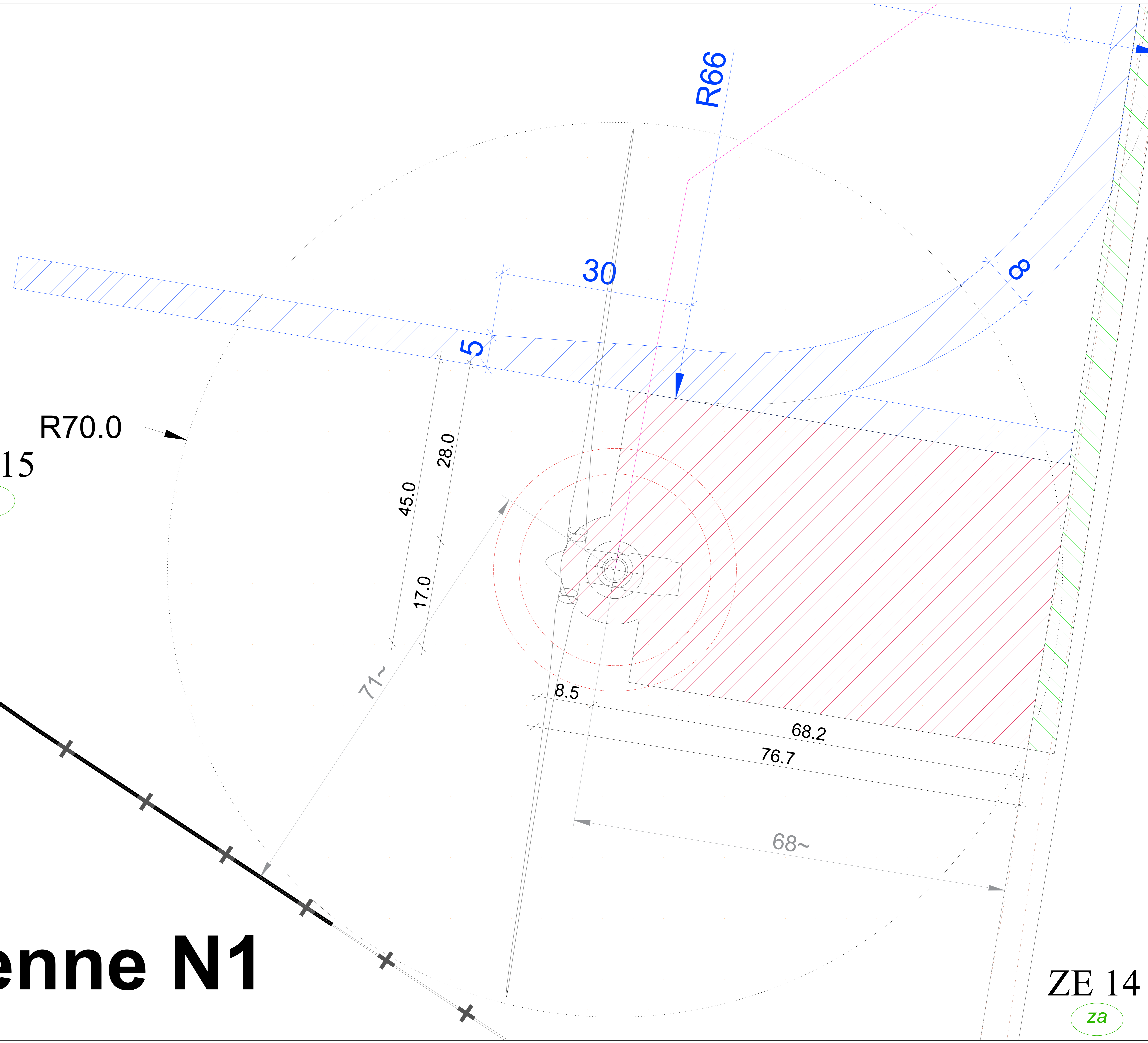


# Eolienne N1

AD 86  
 Ⓜ  
 za

ZE 15  
 Ⓜ  
 za

ZE 14  
 Ⓜ  
 za



# PARC ÉOLIEN BEAUMONT NORD

Plan d'ensemble - Vue de l'éolienne 2

## LÉGENDE

- éoliennes et fondations (--- partie enterrée de la fondation)
- emprises survolées par les pales
- Eolienne n : numéros d'éolienne
- aires de montage
- chemins existants à renforcer
- aires temporaires
- câblages électriques souterrains
- câblages électriques dans fourreau
- chemins existants relevés par le géomètre
- ZA - zone agricole (culture)

Date : 23.06.2021  
Echelle : 1 : 200  
Format : A0

Réalisation : Vincent Sordel  
Fanny Périssier  
Bruno Cazenave

Demandeur : Energie 99  
32-36 Rue de Bellevue  
92100 Boulogne-Billancourt



ZE 11

za

26~

# Eolienne N2

ZD 41

za

45.0

28.0

17.0

ZD 40

za

ZE 12

za

8.5

11~

64.0

72.5

R70.0

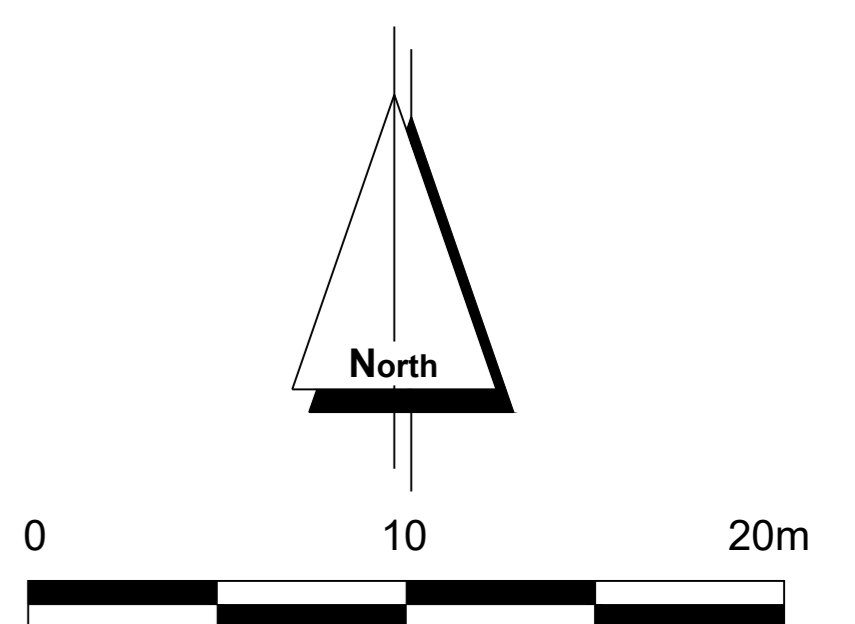
ZD 39

za

ZE 13

za


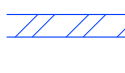
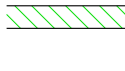




Chemin rui



# PARC ÉOLIEN BEAUMONT NORD

Plan d'ensemble - Vue du Poste de livraison

## LÉGENDE

-  aires de montage
-  aires temporaires
-  chemins existants à renforcer
-  câblages électriques souterrains
-  câblages électriques dans fourreau
-  chemins existants relevés par le géomètre
-  ZA - zone agricole (culture)

Date : 23.06.2021  
Echelle : 1 : 200  
Format : A0  
Réalisation : Vincent Sordel  
Fanny Périssier  
Bruno Cazenave  
Demandeur : Energie 99  
32-36 Rue de Bellevue  
92100 Boulogne-Billancourt



ZE 15  
za

ZE 11  
za

ZE 12  
za

PL N

Chemin rural dit de Beaumont

3.5

16

7.7  
2.7

20

9

11

3

